


*Merci à tous de votre confiance !*



**Le Guide général**  
**« Modélisation**  
**standardisée pour**  
**l'échange de géodonnées »**  
**est paru.**



*Ce guide fait le point sur les techniques de modélisation communément utilisées lors des démarches de mise en œuvre de SIG.*

*Il sera suivi, début 2006, d'un **cahier complémentaire** dressant l'inventaire des normes et modèles métiers standardisés disponibles.*

*Ces brochures sont une nouvelle contribution à nos activités de promotion du domaine de l'information géographique et d'échange de connaissances entre les partenaires.*




## **GEOPortail :** **Objectif « 100 géodonnées »** **atteint !**

L'un de nos objectifs pour l'année 2005 était de dépasser le chiffre symbolique de 100 géodonnées disponibles en ligne par le biais de notre plate-forme de diffusion du *GEOPortail*.

**C'est chose faite depuis la mi-novembre !**

Les récents produits mis en diffusion sont les suivants :

- Les données **MNT-MO** – Modèle Numérique de Terrain de la Mensuration Officielle – et **MNS** – Modèle Numérique de Surface – de l'Administration cantonale vaudoise (courbes de niveau 1m, grille 1m, ombrage 1m, points bruts).



*Extrait Courbes de niveau 1m.*

- Les plans topographiques des réseaux électriques et multimédia avec compléments cadastraux du Service de l'Electricité de la Ville de Lausanne (cf. Brèves n°10).

Consulter le *Géocatalogue* pour connaître le détail de ces nouveaux produits à disposition.



## 2006: Vos prochains rendez-vous géomatique



Le Forum suisse de la géoinformation GIS/SIT – *du 14 au 16 février 2006* – à Zürich.  
[www.akm.ch/gis\\_sit2006/index.htm](http://www.akm.ch/gis_sit2006/index.htm)



Le Géo-événement 2006 – *du 16 au 19 mai 2006* – à Paris.  
[www.ortech.fr/geo-evenement/index.php](http://www.ortech.fr/geo-evenement/index.php)



L'Assemblée Générale annuelle de l'ASIT-VD – *le 30 mai 2006* – à Morges.  
[www.asit.vd.ch/presentation/ag.asp](http://www.asit.vd.ch/presentation/ag.asp)



Le Forum e-geo.ch – *le 20 septembre 2006* – à Liestal (Bâle-campagne).  
[www.e-geo.ch](http://www.e-geo.ch)



### Cordiale Bienvenue à...


Cinq nouveaux membres ont rejoint l'ASIT-VD : les sociétés Camtocamp, arx iT Consulting ainsi que la Société électrique de la Vallée de Joux, le Bureau technique et géomètres officiels GEOMATICA et le Conseil régional du district de Nyon.

### Don de Noël

*En 2004, le Bureau de l'ASIT-VD a décidé de faire - chaque année au moment des fêtes - un don à une organisation humanitaire, en lieu et place du traditionnel envoi de cartes de vœux.*

*Ainsi, pour 2005, la somme de Fr. 500.- a été versée à la Croix-Rouge suisse.*

*En 2004, c'était l'Unicef qui avait bénéficié du Don de Noël de l'ASIT-VD.*

Croix-Rouge suisse 

unicef 

***Au nom de ces organisations, nous vous adressons nos plus chaleureux remerciements.***

Vous avez des commentaires, des remarques, des idées... nous sommes à votre disposition :

Adresse Université 5 1014 Lausanne • tel. 021 316 70 24 • e-mail [marie-paule.lagasquie@asit.vd.ch](mailto:marie-paule.lagasquie@asit.vd.ch)