



CANTON DE VAUD  
COMMUNE DE NYON



# PLAN DES ZONES

## 1:5000

1981

Max. 2 jour du 312.980 (constructions)  
Max. 4 jour du 1049.945 (zones)

Admis par la Municipalité de la Commune de Nyon dans sa séance du 1er déc. 1980.

Déposé à l'enquête publique au Service de l'urbanisme de la Commune de Nyon du 19 mars au 20 avr. 1982

Le Syndic: Le Secrétaire:

Le Syndic: Le Secrétaire:

Adopté par le Conseil communal de Nyon dans sa séance du 13 juil. 1983.

Approuvé par le Conseil d'Etat du Canton de Vaud dans sa séance du 16 NOV. 1984

Le Président: Le Secrétaire:

L'atteste: Le Chancelier:

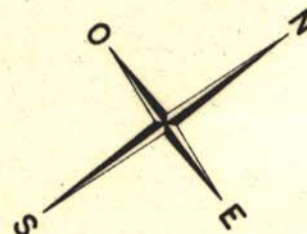
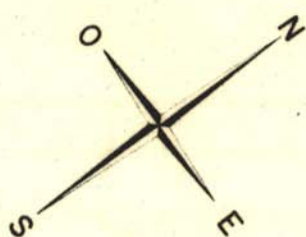
DIRECTION DES TRAVAUX  
Service de l'urbanisme

N° 608

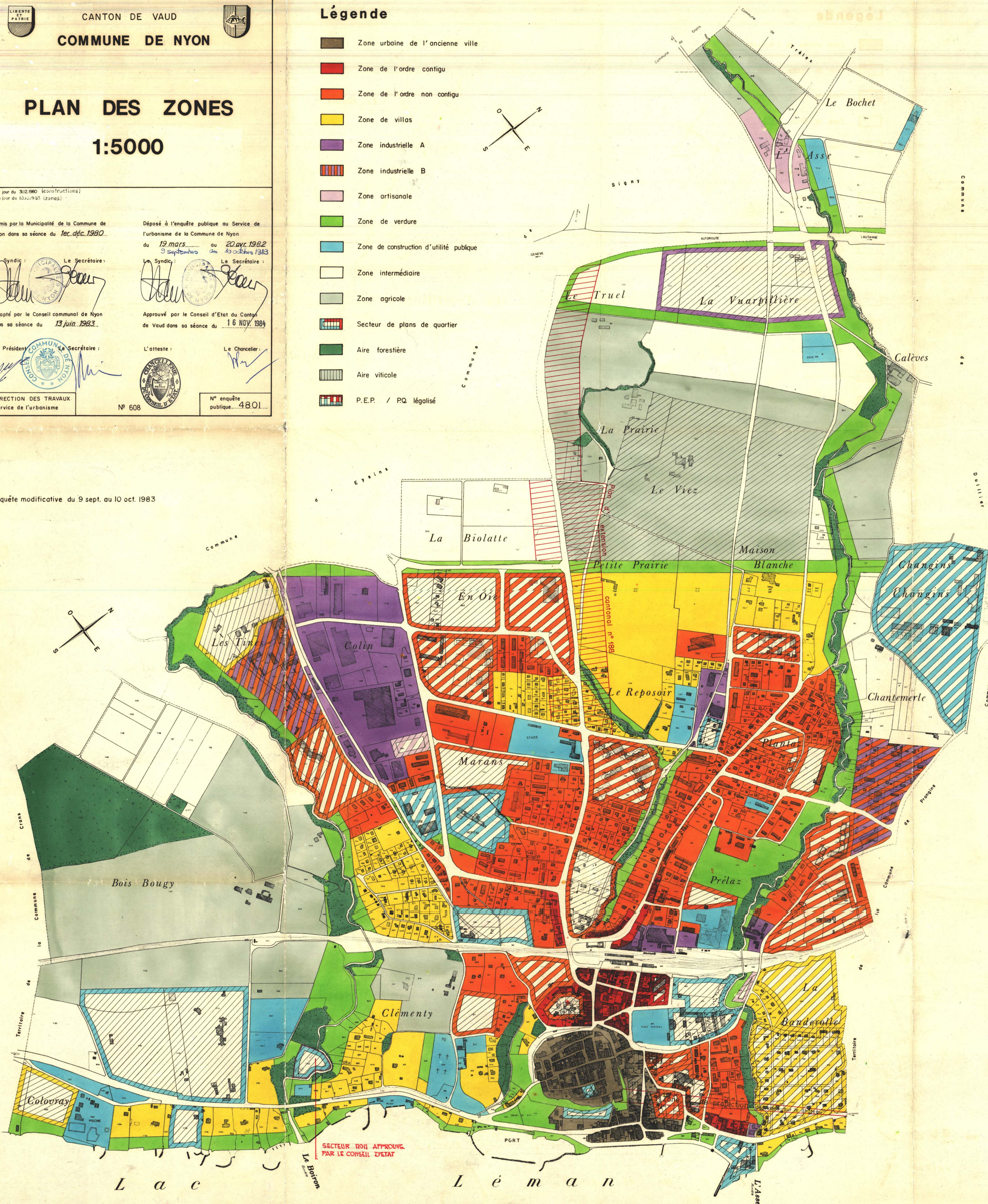
N° enquête publique: 4801

### Légende

- Zone urbaine de l'ancienne ville
- Zone de l'ordre contigu
- Zone de l'ordre non contigu
- Zone de villas
- Zone industrielle A
- Zone industrielle B
- Zone artisanale
- Zone de verdure
- Zone de construction d'utilité publique
- Zone intermédiaire
- Zone agricole
- Secteur de plans de quartier
- Aire forestière
- Aire viticole
- P.E.P. / PQ légalisé



Enquête modificative du 9 sept. au 10 oct. 1983



SECTEUR NON APPROUVÉ  
PAR LE CONSEIL D'ETAT

L a c

L é m a n

L.A. 608